1. melléklet a 33/2016. (VIII. 22.) önkormányzati rendelethez

M 1:2000. pdf: 100% (A3-ban 1:4000 kicsinyített terv)

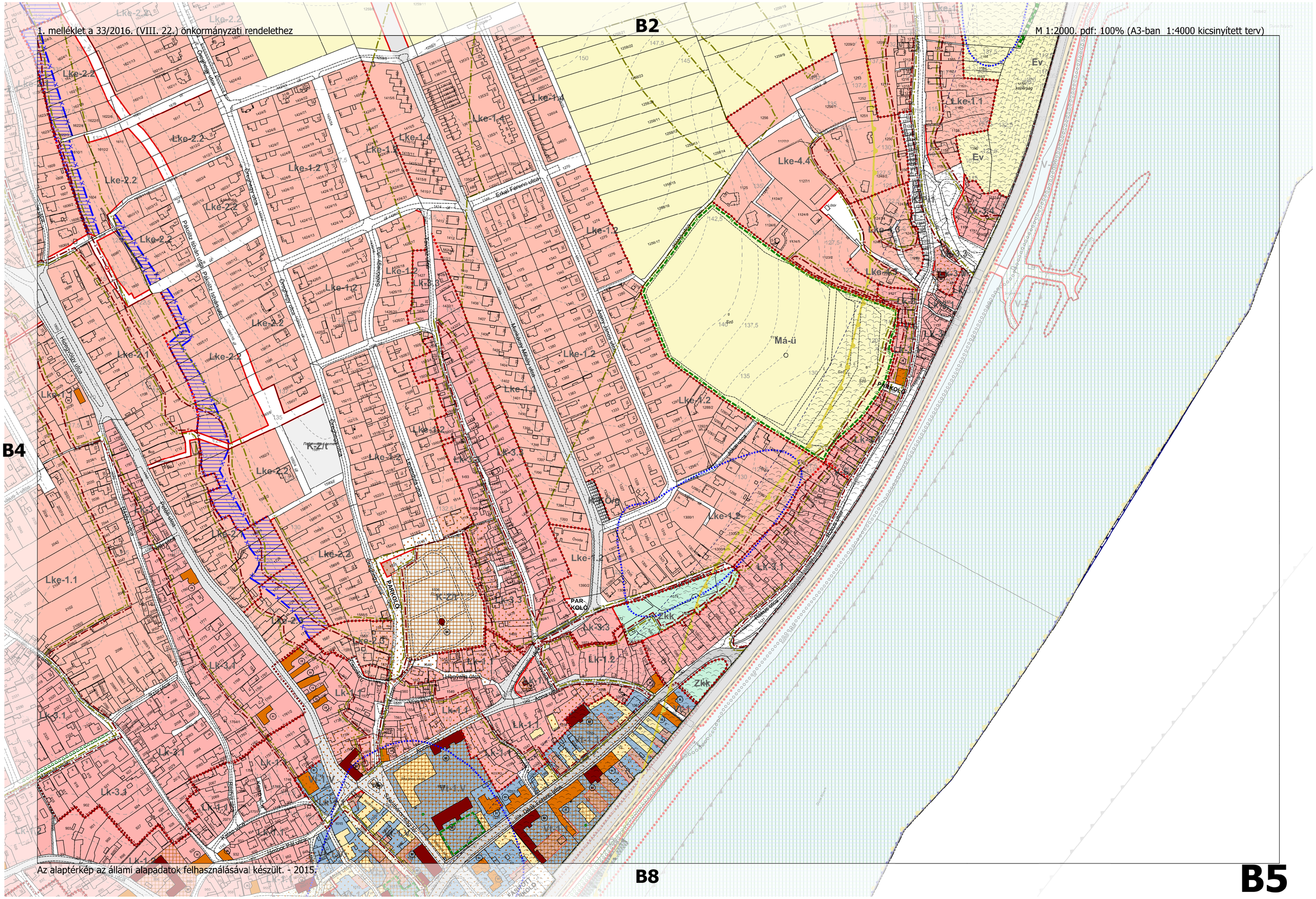
B2
B4
B5
B8
Lke-2.2
Lke-2.1
Lke-1.1
Lke-1.2
Lke-1.3
Lke-1.4
Lke-4.4
Lke-4.5
Ev
K-Zt
K-Zk
Lk-3.1
Lk-3.3
Lk-1.1
Lk-1.2
Zkk
Vt
Má-ü
PARKOLÓ
Orosházy utca
Erkel Ferenc utca
Munkácsy Mihály utca
Petőfi utca
Szabadság tér
Kossuth tér
Kálmán utca
Anna utca
Dózsa György utca
Rákóczi István utca
Hétegyházy utca
Szőlőhegy utca
Szent Erzsébet tér
Szent Imre tér
Szent László tér
Szent Gellért tér
Szent Imre templom
Szent Erzsébet templom
Szent László templom
Szent Gellért templom
Óvoda
Szociális otthon
Szolgáltató ház
Szent Imre tér 1. szám alatti ingatlan
Szent Erzsébet tér 1. szám alatti ingatlan
Szent László tér 1. szám alatti ingatlan
Szent Gellért tér 1. szám alatti ingatlan
Szent Imre templom és szolgálati lakás
Szent Erzsébet templom és szolgálati lakás
Szent László templom és szolgálati lakás
Szent Gellért templom és szolgálati lakás

1. melléklet a 33/2016. (VIII. 22.) önkormányzati rendelethez

M 1:2000. pdf: 100% (A3-ban 1:4000 kicsinyített terv)

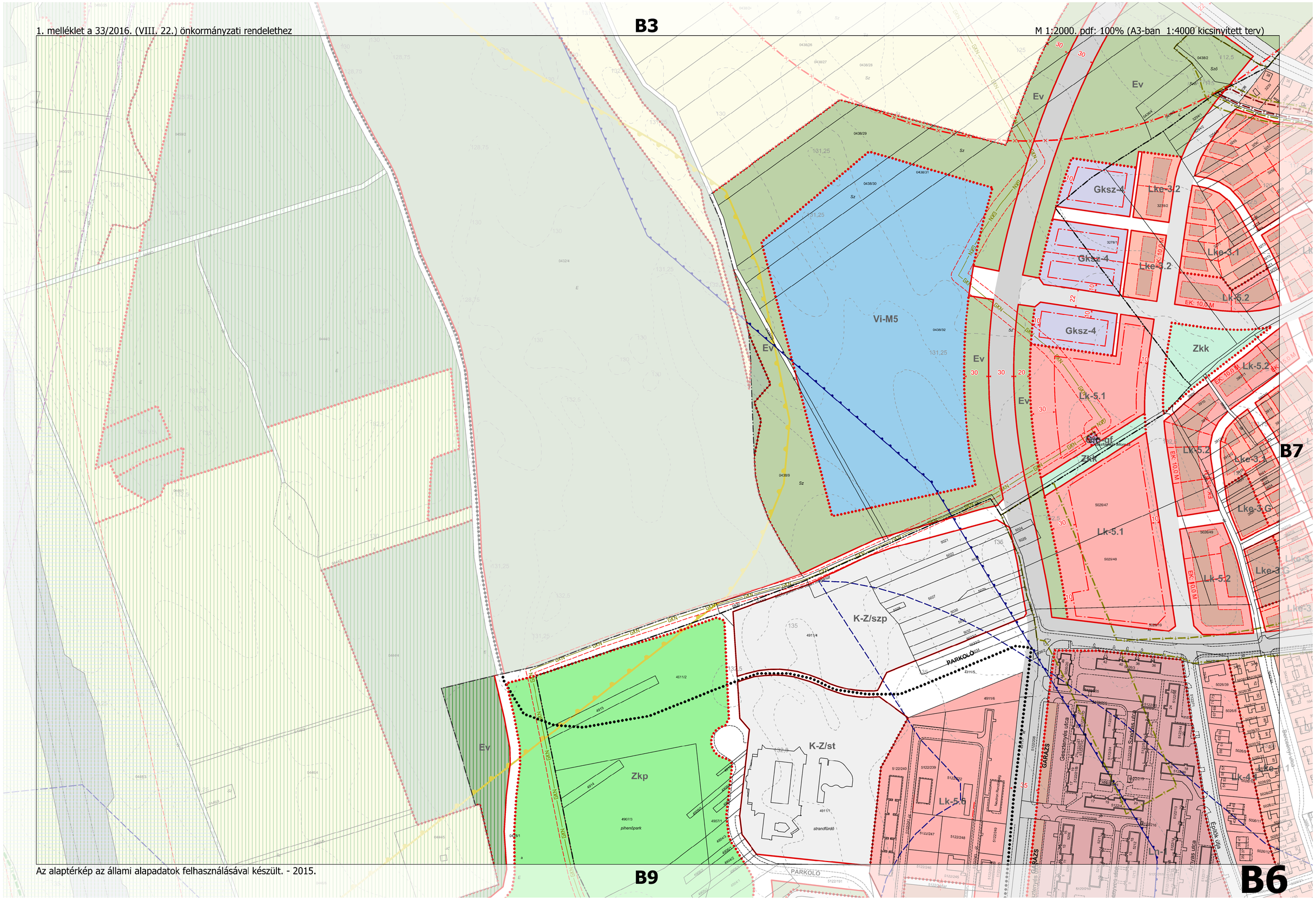

Az alaptérkép az állami alapadatok felhasználásával készült. - 2015.

1. melléklet a 33/2016. (VIII. 22.) önkormányzati rendelethez

M 1:2000. pdf: 100% (A3-ban 1:4000 kicsinyített terv)

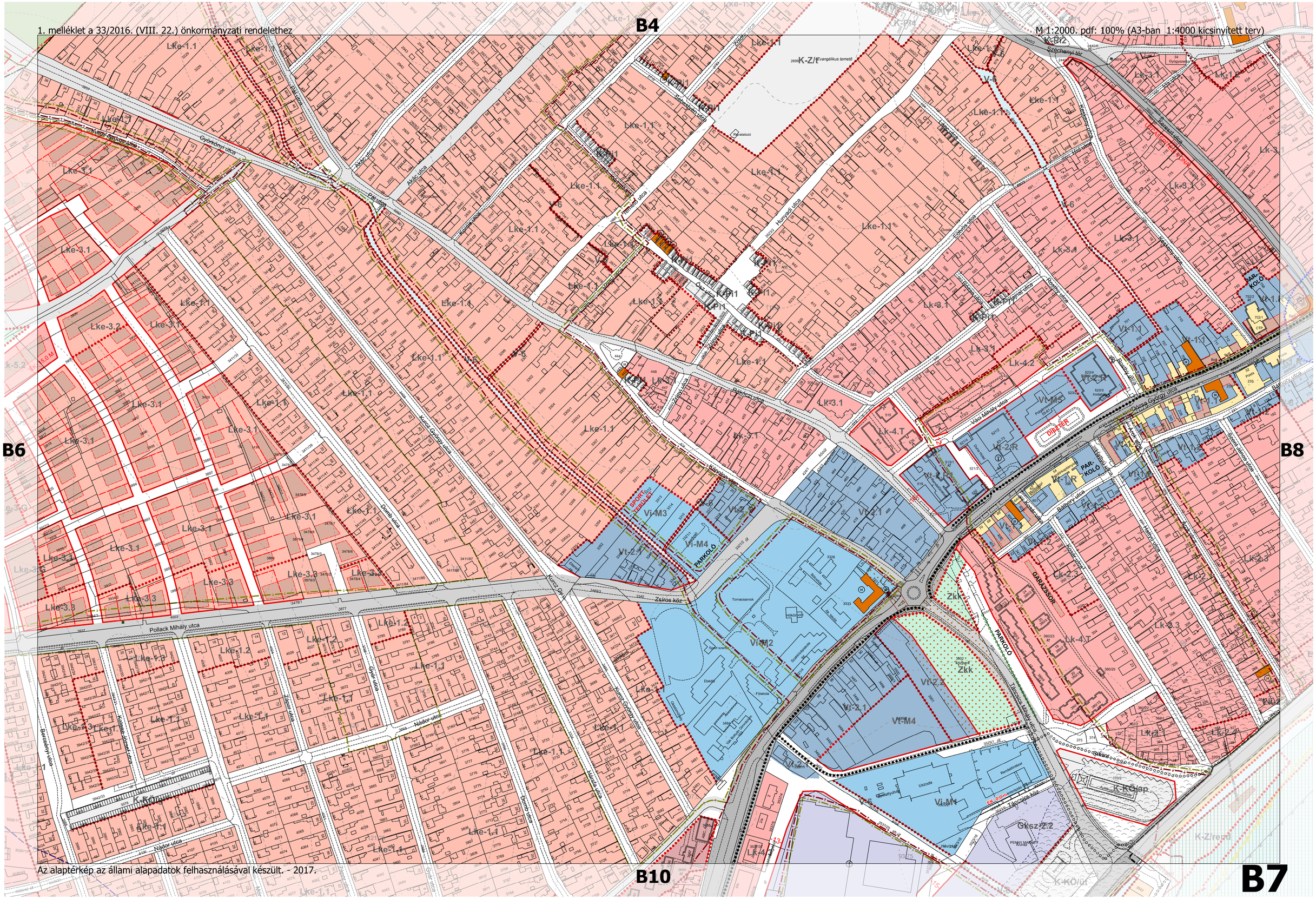
B4
B6
B8
B10
B7
Szechenyi tér
Gyöngyszem
Gyöngyösi utca
Kossuth utca
Kossuth Lajos utca
Kossuth Lajos útja
Kossuth utca
Kossuth Lajos utja
Kossuth Lajos utca
Kossuth Lajos utca
Kossuth Lajos utca

1. melléklet a 33/2016. (VIII. 22.) önkormányzati rendelethez

M 1:2000. pdf: 100% (A3-ban 1:4000 kicsinyített terv)

B5