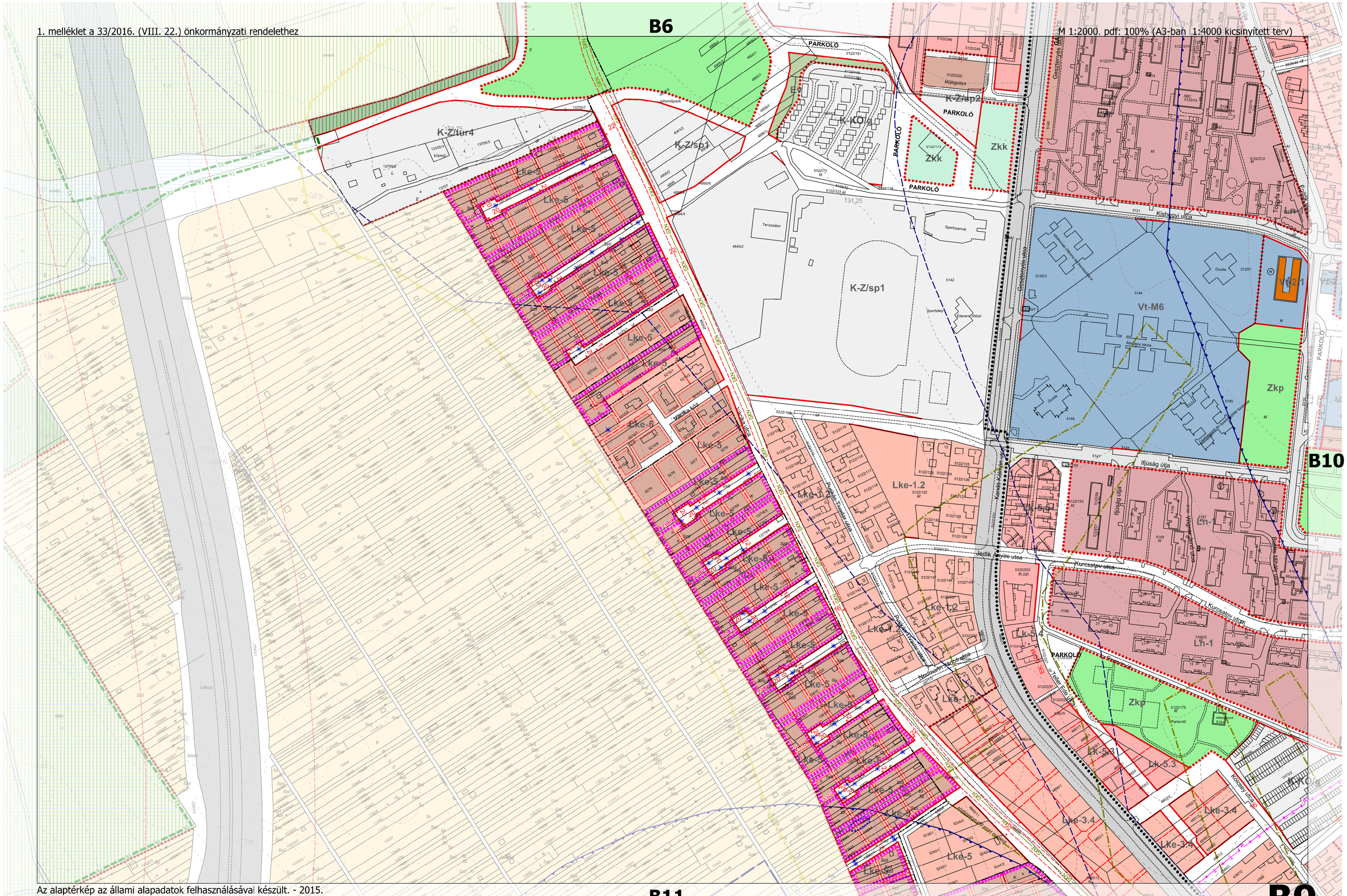
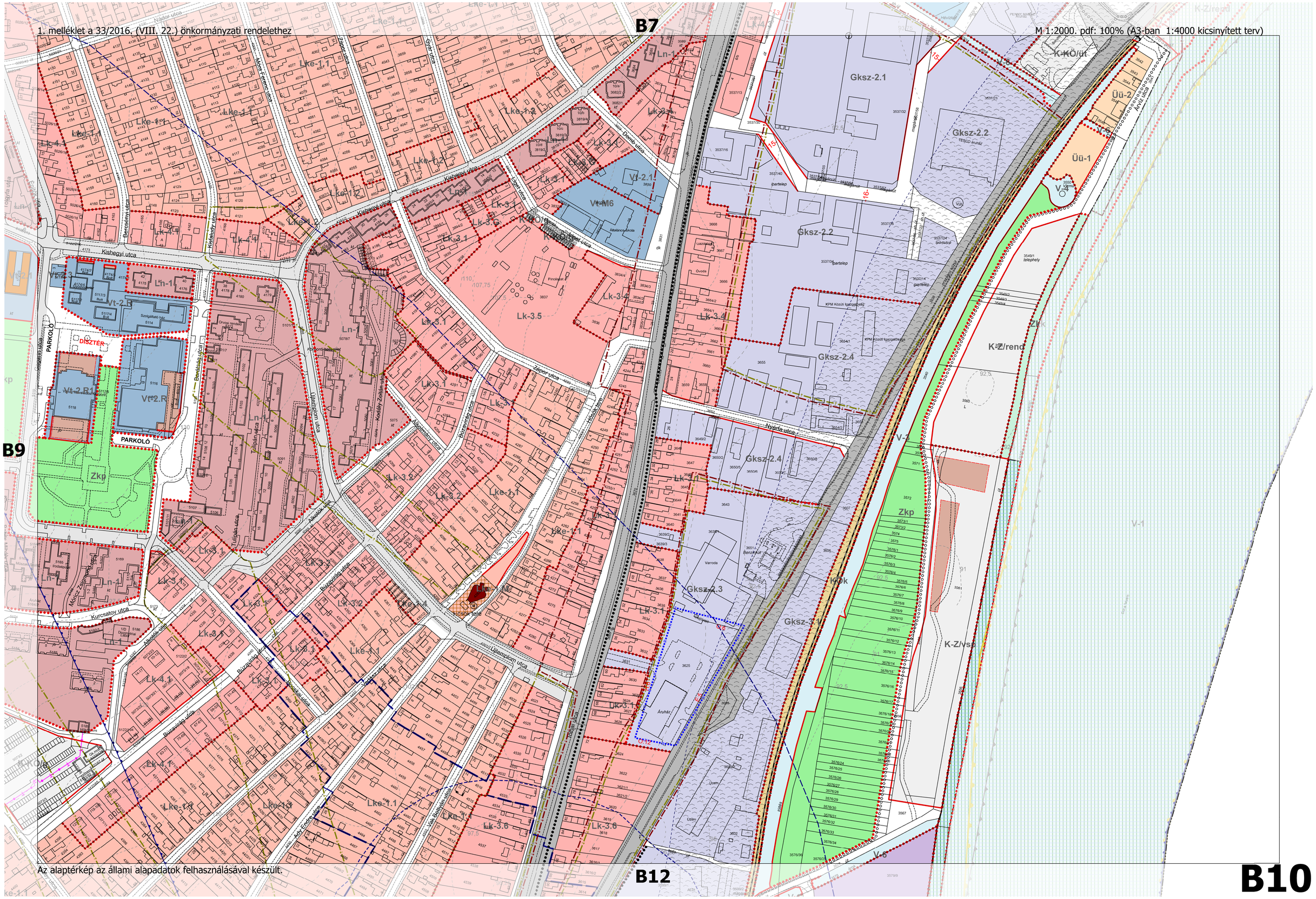
1. melléklet a 33/2016. (VIII. 22.) önkormányzati rendelethez

M 1:2000. pdf: 100% (A3-ban 1:4000 kicsinyített terv)


B6
B10
B11
B9
K-Z/tur4
K-Z/sp1
K-Z/sp2
K-KO/a
Lke-5
Lke-6
Lke-1.1
Lke-1.2
Lke-3.4
Lk-5.3
Lk-5.4
Lh-1
Vt-M6
Vt-21
Zkp
Zkk
PARKOLÓ
Kishegyi utca
Ifjúság útja
Kurcsatov utca
Jedlik Ányos utca
Kossuth Lajos utca
Vasvári Pál utca
Gesztenyés utca
Kondás Kálmán utca
Bartók-Mikszáth utca
Rudolf Trogmayer utca
Nagy Lajos király útja
Sportcsarnok
Sportpálya
Sportpálya öltöző
Étterem, büfé
Terasz
Óvoda
Általános iskola
Művelődési ház és könyvtár
Orvosi rendelő
Parkerdő
Hétköznap 5193
Vízmű
Vízmű kút
Kerékpárút
Kerékpárút a szilárd burkolatú útpályán
Buszmegálló
Buszmegálló és Tranzit Ellátó Szolgálat
Műjégpálya
Tenisz
Teniszlétesítmények
Teniszpálya
Teniszpálya és Tranzit Ellátó Szolgálat
Teniszpálya és Tranzit Ellátó Szolgálat
Tranzit Ellátó Szolgálat
Tranzit Ellátó Szolgálat

1. melléklet a 33/2016. (VIII. 22.) önkormányzati rendelethez

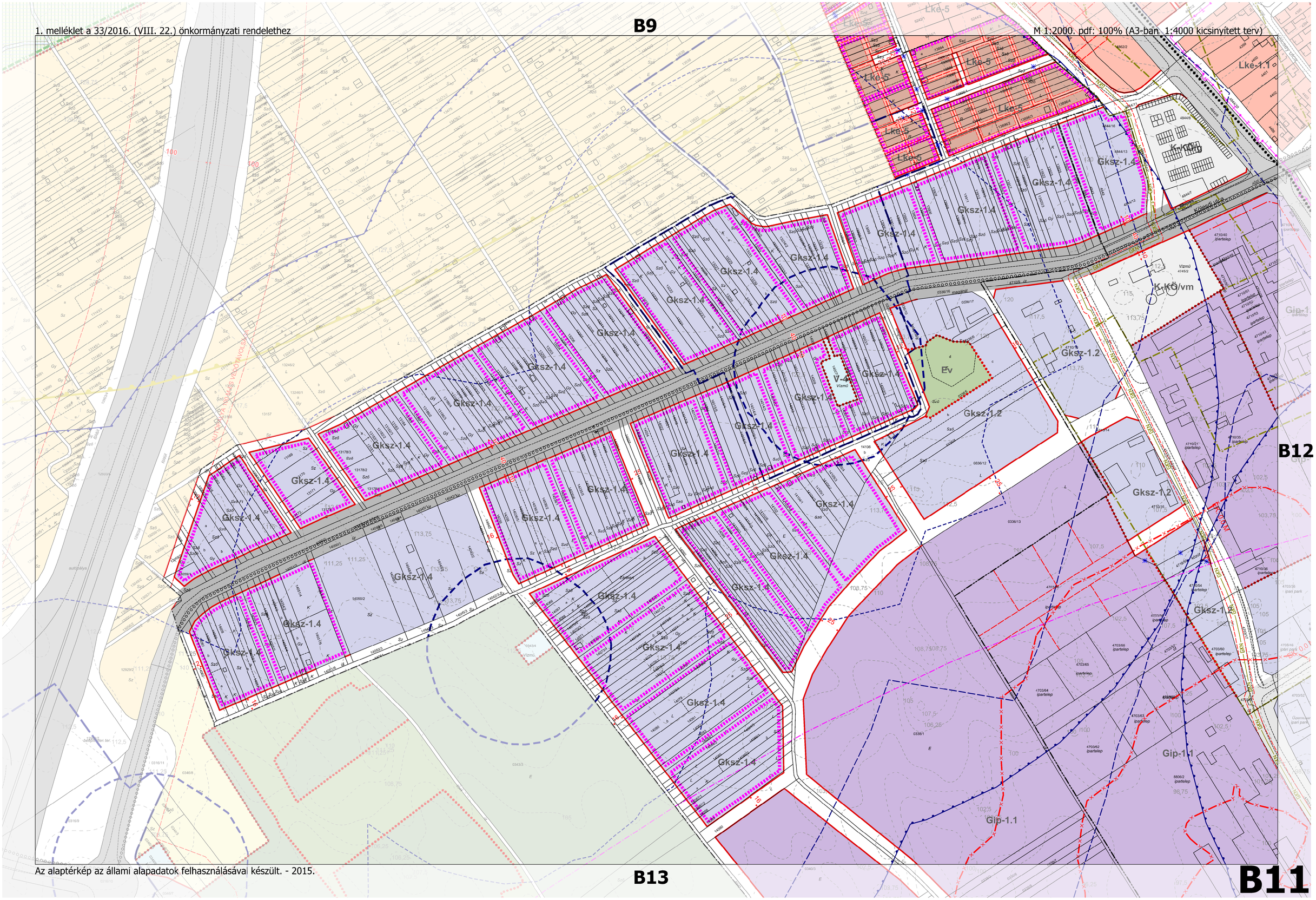
M 1:2000. pdf: 100% (A3-ban 1:4000 kicsinyített terv)


B7
B9
B12
B10
Kishegyi utca
Nádor utca
Móra Ferenc utca
Gyár utca
Dózsa utca
Dömb utca
Kölcsey utca
Kishelyi utca
Bercsényi utca
Szegfű utca
Rendőrség utca
Ülteműhely utca
Kodály Zoltán utca
Alkotmány utca
Zápor utca
Hársfa tér
Nyárfa utca
Kurcsatov utca
Buzavirág utca
Tulipán utca
Ady Endre utca
Vak Bottyán utca
Kossuth tér
Kossuth Lajos utca
Kölcsey tér
Kishegyi tér
Kishegyi Óvoda
Kishegyi Általános Iskola
Kishegyi Orvosi rendelő
Kishegyi Közösségi Ház
Kishegyi Közösségi Ház és Könyvtár
Kishegyi Közösségi Ház és Könyvtár Kossuth Lajos utcai épülete
Kishegyi Közösségi Ház és Könyvtár Kölcsey téri épülete
Kishegyi Közösségi Ház és Könyvtár Kishelyi utcai épülete
Kishegyi Közösségi Ház és Könyvtár Kishegyi téri épülete
Kishegyi Közösségi Ház és Könyvtár Kishegyi utcai

1. melléklet a 33/2016. (VIII. 22.) önkormányzati rendelethez

B9

M 1:2000. pdf: 100% (A3-ban 1:4000 kicsinyített terv)



B12

B13

B11

Az alaptérkép az állami alapadatok felhasználásával készült. - 2015.

1. melléklet a 33/2016. (VIII. 22.) önkormányzati rendelethez

M 1:2000. pdf: 100% (A3-ban 1:4000 kicsinyített terv)

B10

B11

B12

B14

Az alaptérkép az állami alapadatok felhasználásával készült. - 2015.