1. melléklet a 33/2016. (VIII. 22.) önkormányzati rendelethez

M 1:5000. pdf: 100% (A3-ban 1:10000 kicsinyített terv)

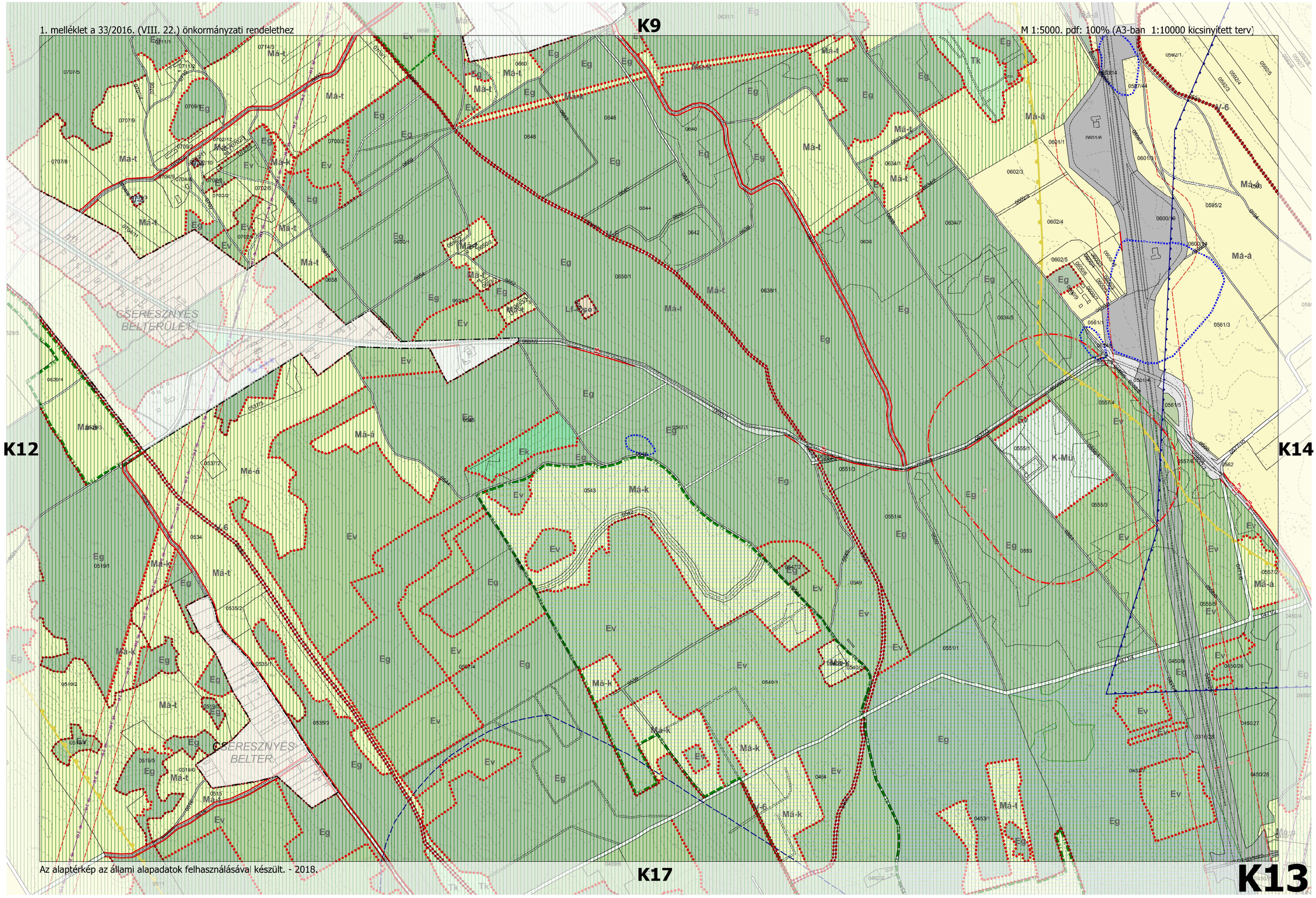

Az alaptérkép az állami alapadatok felhasználásával készült. - 2018.

1. melléklet a 33/2016. (VIII. 22.) önkormányzati rendelethez

M 1:5000. pdf: 100% (A3-ban 1:10000 kicsinyített terv)

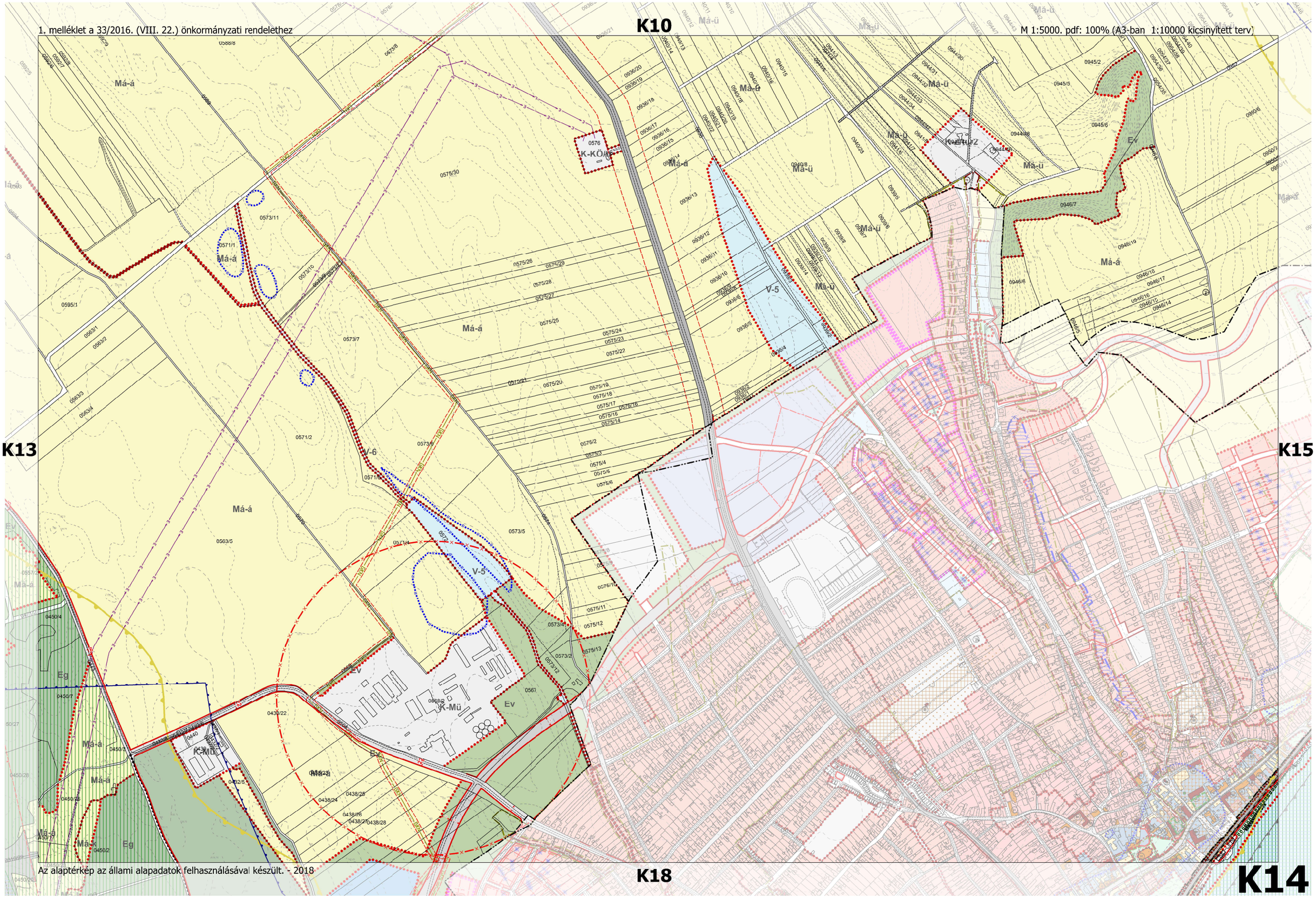

Az alaptérkép az állami alapadatok felhasználásával készült. - 2018

1. melléklet a 33/2016. (VIII. 22.) önkormányzati rendelethez

M 1:5000. pdf: 100% (A3-ban 1:10000 kicsinyített terv)

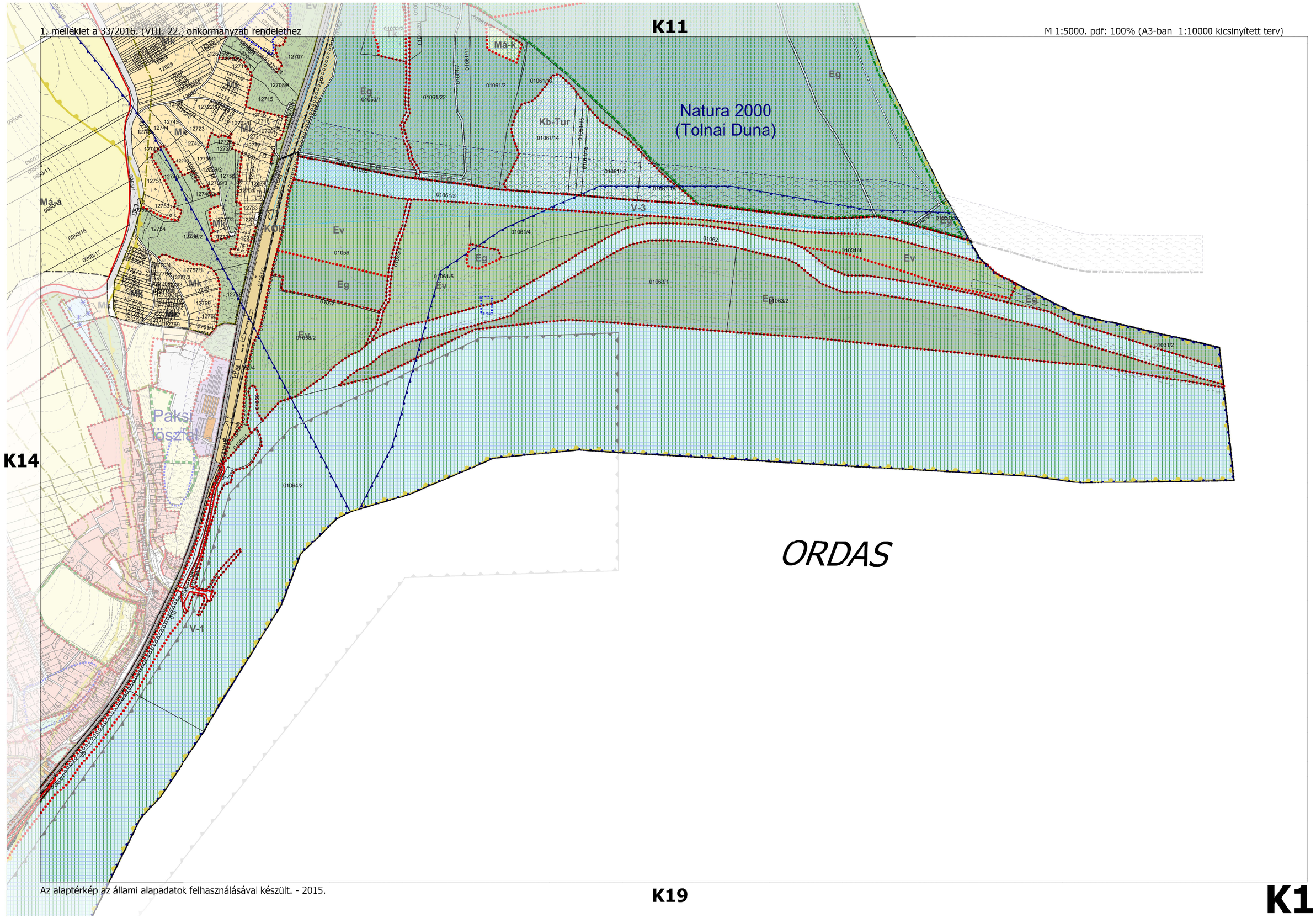

Az alaptérkép az állami alapadatok felhasználásával készült. - 2015.

K12

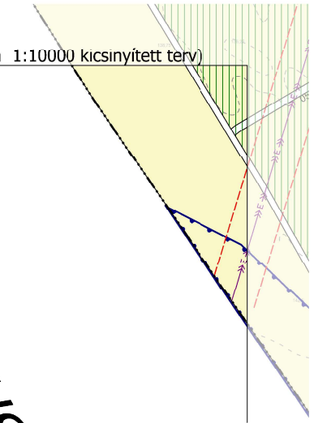

PUSZTAHENCSE

K17

K20

K16