33/2016. (VIII. 22.) önkormányzati rendelet 1. melléklete

1:2000 (A3-ban nyomtatva 1:4000)

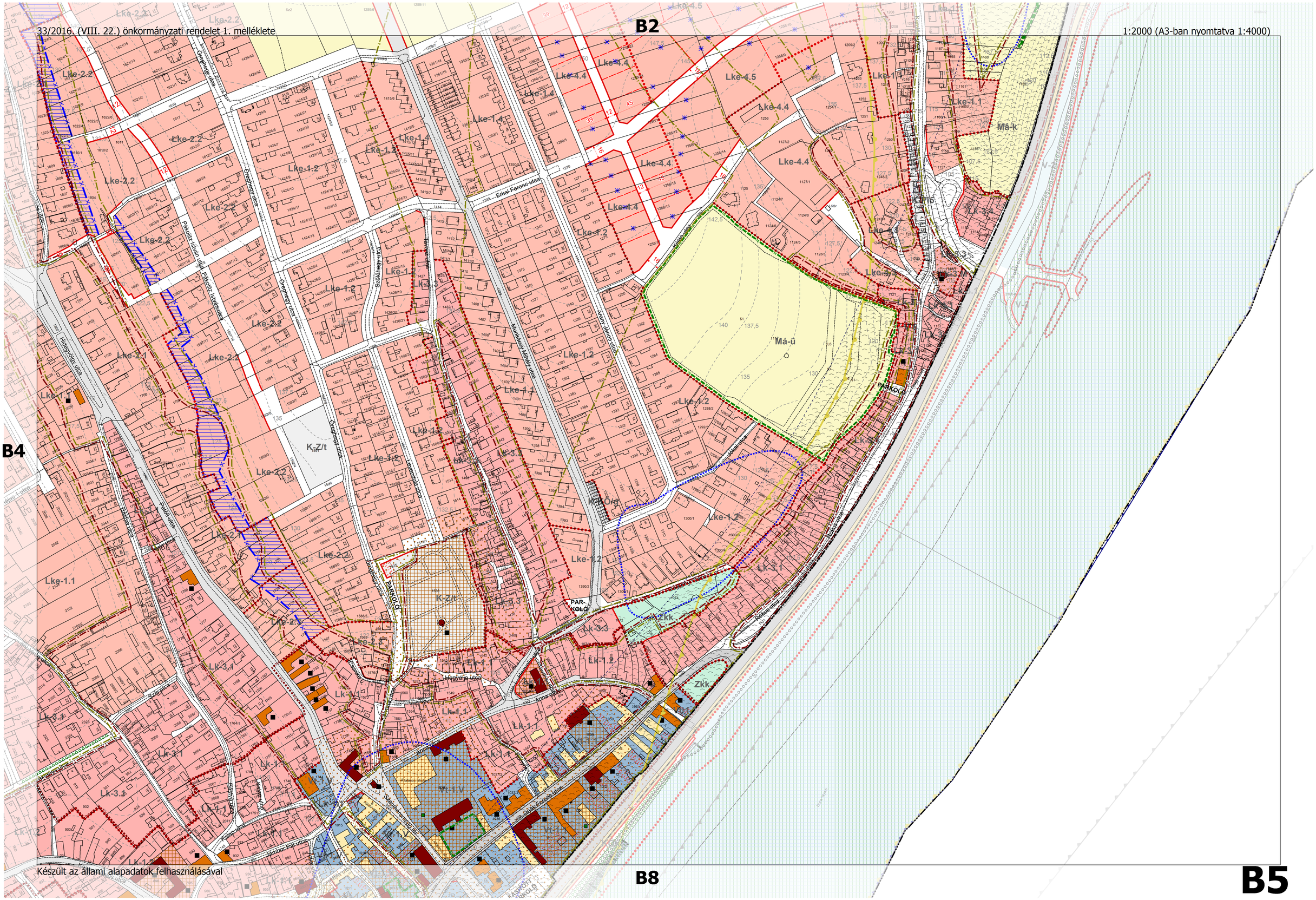

Készült az állami alapadatok felhasználásával

33/2016. (VIII. 22.) önkormányzati rendelet 1. melléklete

B3

1:2000 (A3-ban nyomtatva 1:4000)

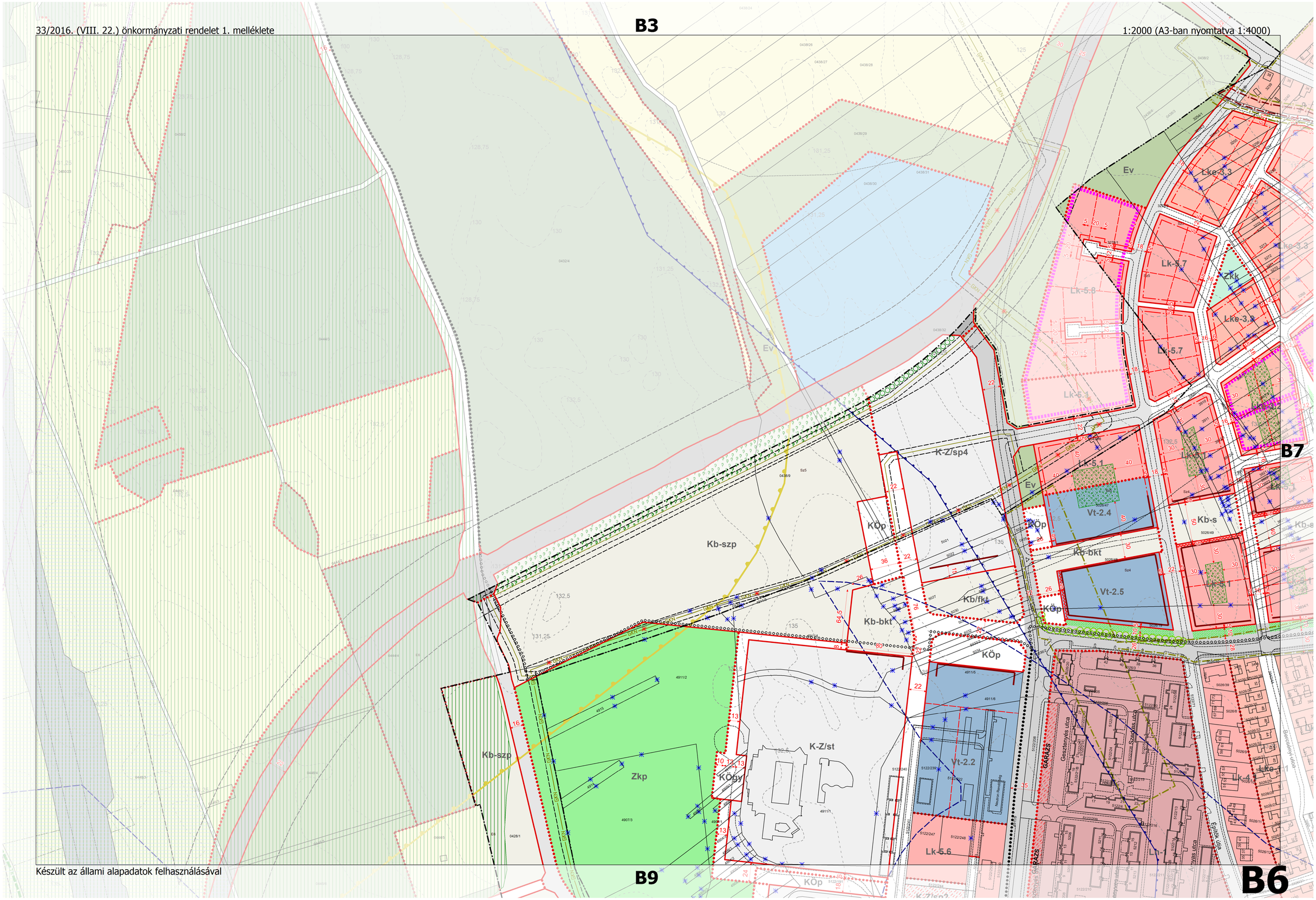

Készült az állami alapadatok felhasználásával

33/2016. (VIII. 22.) önkormányzati rendelet 1. melléklete

1:2000 (A3-ban nyomtatva 1:4000)

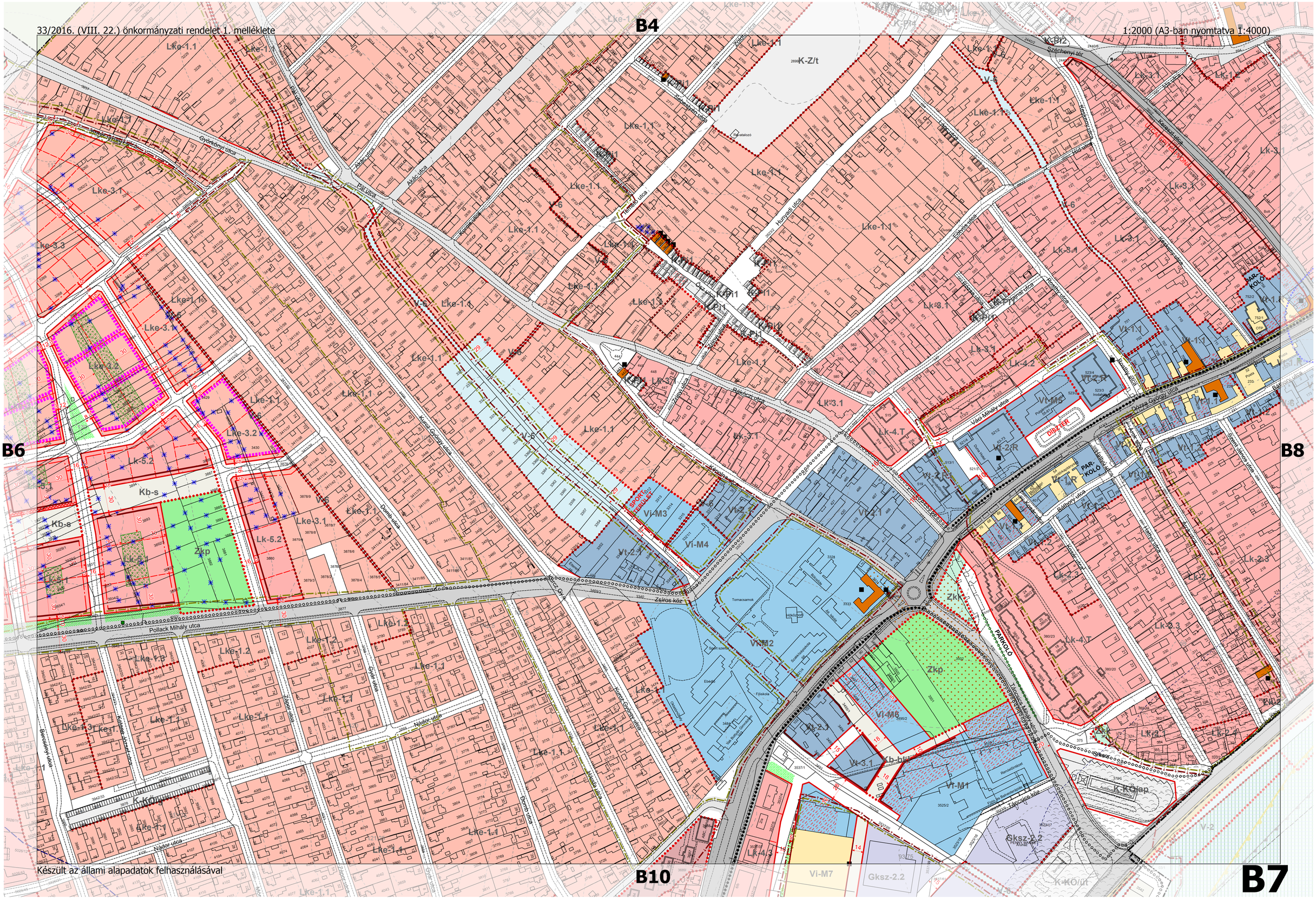
B4
B6
B8
B10
B7
Gyöngyös utca
Pollack Mihály utca
Kurcsa Gyöngyi utca
Bakony utca
Vári Mihály utca
Dózsa György utca
Szent István utca
Szechenyi tér
Kossuth utca
Hunyadi utca
Erkel utca
Rózsa utca
Fürjes utca
Nádor utca
Berzsenyi utca
Kalinka József utca
Gyár utca
Zsófos köz
Tancsics köz
Tancsics Mihály utca
Szabadság utca
Szent István utca
Rákóczi utca
Kossuth utca
Fürjes utca
Erkel utca
Hunyadi utca
Kossuth utca
Szechenyi tér
Kossuth utca
Szabadság utca
Dózsa György utca
Vári Mihály utca
Bakony utca
Kurcsa Gyöngyi utca
Pollack Mihály utca
Nádor utca
Gyár utca
Berzsenyi utca
Kalinka József utca
Zsófos köz
Tancsics köz
Tancsics Mihály

33/2016. (VIII. 22.) önkormányzati rendelet 1. melléklete

1:2000 (A3-ban nyomtatva 1:4000)

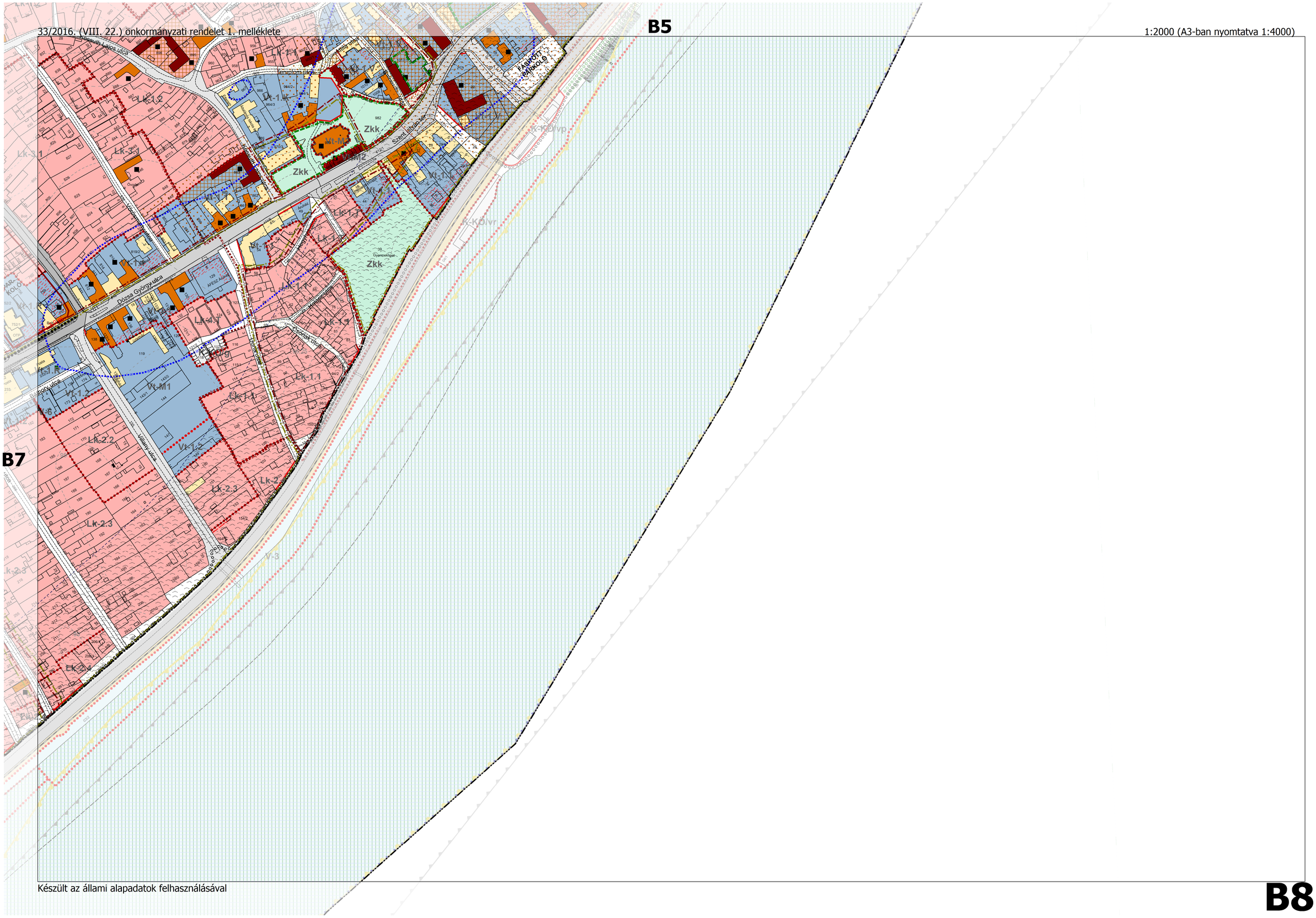

Készült az állami alapadatok felhasználásával